





- Legende:**
- sicherer Schulweg
 - kritischer Bereich
 -  verkehrsberuhigter Bereich
 -  Bushaltestelle mit Liniennummer
 -  Lichtsignalanlage

 Schulgelände

Schulwegplan

für Karsten-Sarnow Grundschule (A) und Schule "Astrid Lindgren" (B)
 Bereich: Knieper West
 Stand: 2013